



神アプリ! 「フライトレーダー24」で 空港をもっと楽しむ

飛行機の動きがリアルタイムで分かる
「フライトレーダー24」というアプリをご存知ですか?
飛行機好きにはたまらない、あまり興味のない人でも絶対に楽しめる、
そんな神アプリをご紹介します!



「フライトレーダー24」は、航空機が自らの現在位置や速度、高度などの情報を発信しているADS-Bという電波を受信することで、アプリのマップ上に航空機の位置をほぼ正確に表示できるという優れたもの。(アメリカ連邦航空局やMLATシステムからの情報も一部地域で利用されている)

実はこのアプリ、作ったのは企業ではなくスウェーデンの航空ファン。ADS-Bの受信ネットワークを構築し、希望ユーザーには誰でもシステムを公開したため、現在では世界中の航空ファンがフライトレーダー24に情報を提供している。



日本の地図上に表示されている航空機も、日本の航空ファンの誰かがフライトレーダー24に情報を送っているからこそ。ありがたいことです。そして世界中の航空ファンの熱意とネットワーク、あらためてすごい!



実際にフライトレーダー24を使ってみた!

鹿児島空港の送迎デッキで、早速アプリを起動。
果たして本当に飛行機の位置や動きが分かるのか、実際に検証してみた。

CASE 1



LANDING



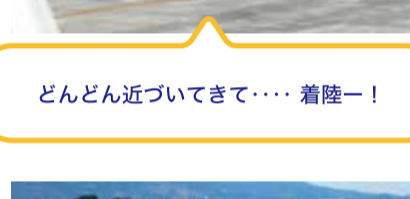
01 アプリ起動!



02 ちょうど着陸しようとしている飛行機を発見。



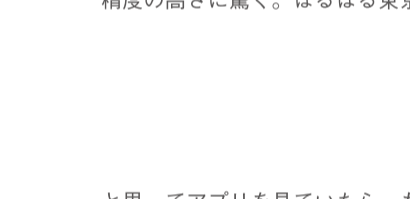
03 左側(北)から飛んできそうだな。




04 どんどん近づいてきて……着陸ー!



05 飛行機と画面の動きがシンクロしている!感動!



06 無事に到着~このANA621便は羽田から飛んできた便



10:56 ちょうど着陸しようとしている飛行機を発見。



10:57 飛行機と画面の動きがシンクロしている!感動!

アプリ画面の動きとシンクロしながら飛行機が到着したことに、ちょっと興奮。(実際には飛行機の動きにアプリがシンクロしているのだけどタイムラグもほとんどなく、精度の高さに驚く。はるばる東京から、鹿児島ようこそ!

と思ってアプリを見ていたら、もう出発
実は鹿児島空港、2019年の着陸回数は全国9位。
国内90以上の空港のなかでも、有数の離着陸を行っている空港なのだ。

CASE 2



TAKE OFF



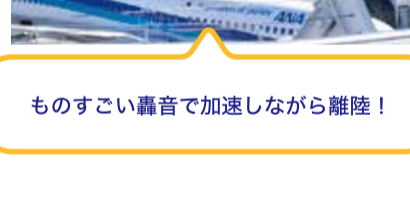
01 離陸準備が整うと、飛行機のアイコンが画面に出現!



02 到着先は羽田。アプリでは便名や機種名などさまざまな情報を見ることができる。(一部有料)



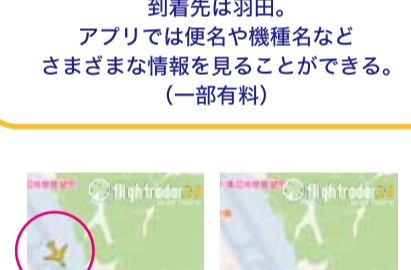
03 ものすごい轟音で加速しながら離陸!



04 離陸の様子もアプリで面白いほどにリンクしている。高度や速度もバッチリ。



11:10 到着先は羽田。アプリでは便名や機種名などさまざまな情報を見ることができる。(一部有料)

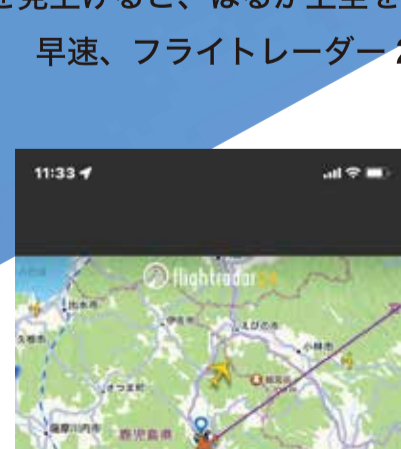


11:10 離陸の様子もアプリで面白いほどにリンクしている。高度や速度もバッチリ。

滑走路を離れた飛行機は霧島市の上空を抜けて錦江湾の手前で左旋回し、東京方面へ。
羽田に到着するまでずっとアプリを見ていても飽きないかも
このシンクロ率、まさに神アプリ!

LIVE AIR TRAFFIC

この日は雲ひとつない快晴。
ふと空を見上げると、はるか上空を飛ぶ飛行機&飛行機雲を発見。
早速、フライトレーダー24で確認してみる。



この飛行機は成田発の貨物機と判明。行き先は香港で、到着は約2時間後だ。
鹿児島空は世界中の飛行機が飛び交っている。
フライトレーダー24を使えば、まるで世界旅行をしているような気分になれるかも。

フライトレーダー24は無料でダウンロードが可能。

展望デッキで見る飛行機の離着陸が、いつもよりもっと面白くなること間違いなし。友達や家族と一緒に、鹿児島空港をもっと楽しんでみてはいかがでしょう。